



Città di Penne

Provincia di Pescara

NUOVA PIANIFICAZIONE 2024

PIANO PARTICOLAREGGIATO CENTRO STORICO

SINDACO | Dott. Gilberto Petrucci

ASSESSORE ALL'URBANISTICA | Dott. Antonio Baldacchini

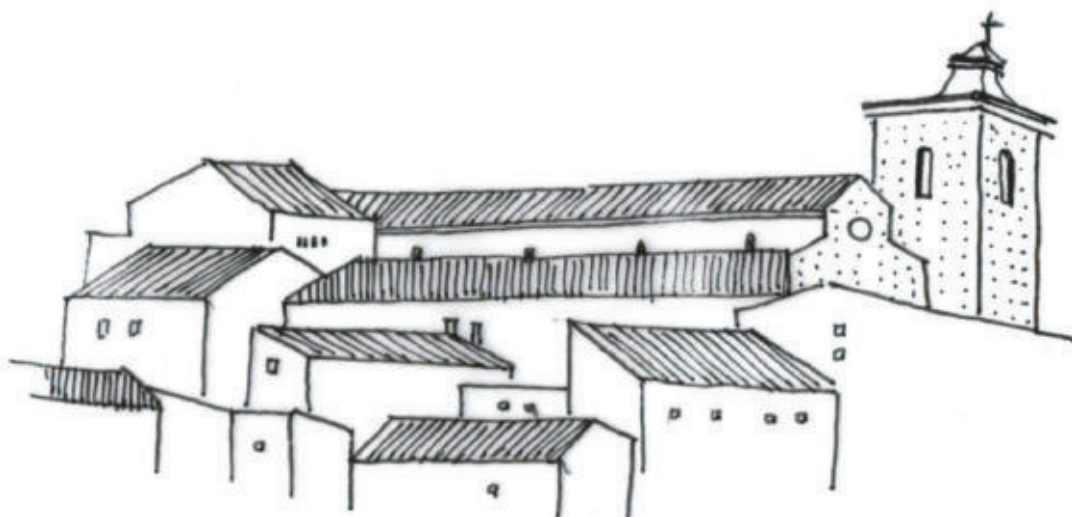
RESPONSABILE DELL'AREA TECNICA E AMBIENTALE | Ing. Piero Antonacci

REFERENTE PER LA PIANIFICAZIONE URBANISTICA | Arch. Orfeo Zaffiri

PROGETTISTI | Prof. Arch. Roberto Mascarucci

Arch. Maria Mascarucci, Ph.D.

COLLABORATORE | Arch. Antonio Bocca, Ph.D.



OGGETTO DELLA TAVOLA

Schede di indagine sugli edifici incongrui

Tavola n° 11

ARCHITETTI
MASCARUCCI

Piano Particolareggiato del Centro Storico

SCHEMA DI RILEVAZIONE DEGLI EDIFICI INCONGRUI

Scheda n°1



Piano Particolareggiato del Centro Storico

SCHEMA DI RILEVAZIONE DEGLI EDIFICI INCONGRUI

Scheda n°2



Piano Particolareggiato del Centro Storico

SCHEMA DI RILEVAZIONE DEGLI EDIFICI INCONGRUI

Scheda n°3



Piano Particolareggiato del Centro Storico

SCHEMA DI RILEVAZIONE DEGLI EDIFICI INCONGRUI

Scheda n°4



Piano Particolareggiato del Centro Storico

SCHEMA DI RILEVAZIONE DEGLI EDIFICI INCONGRUI

Scheda n°5



Piano Particolareggiato del Centro Storico

SCHEDA DI RILEVAZIONE DEGLI EDIFICI INCONGRUI

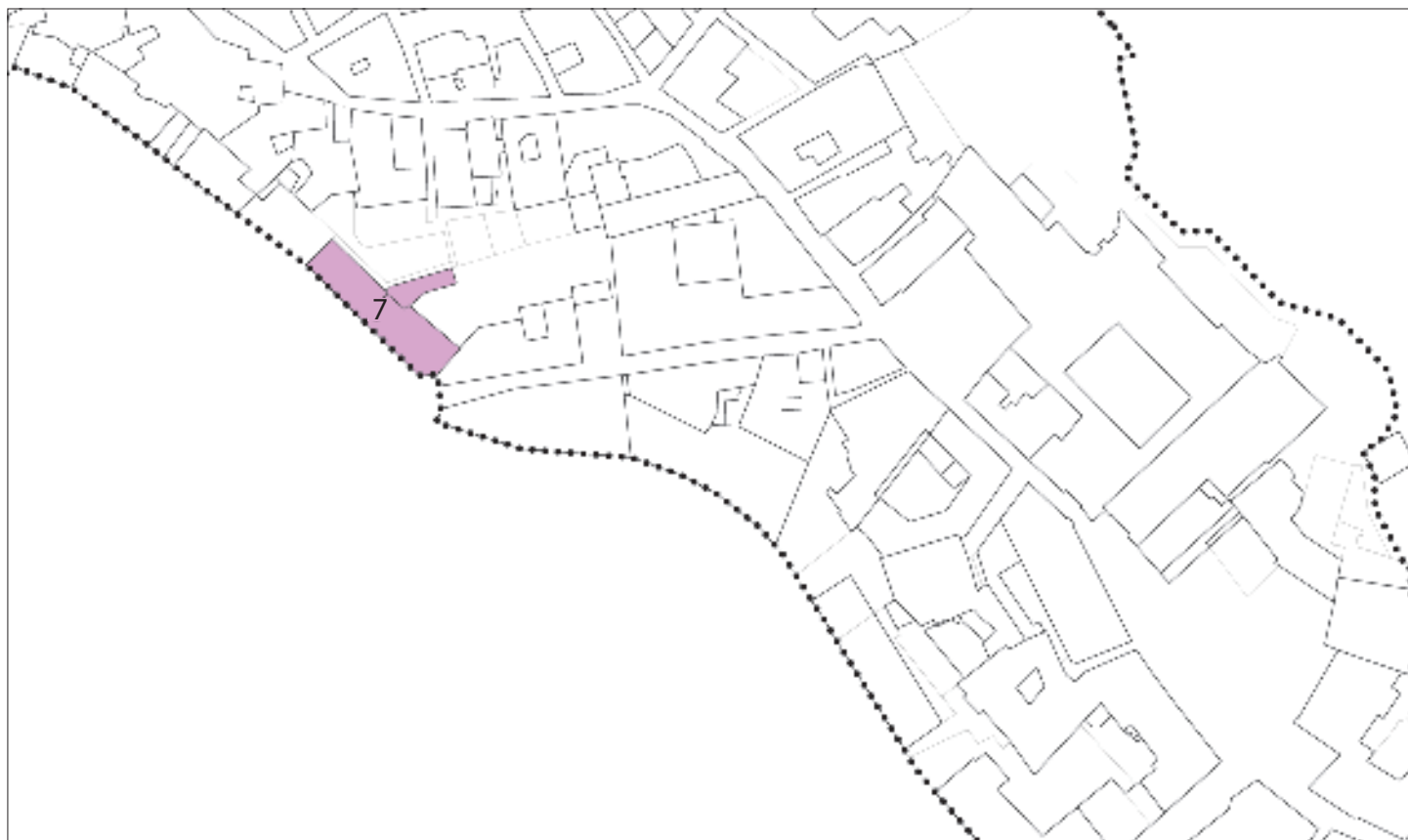
Scheda n°6



Piano Particolareggiato del Centro Storico

SCHEDA DI RILEVAZIONE DEGLI EDIFICI INCONGRUI

Scheda n°7



Piano Particolareggiato del Centro Storico

SCHEDA DI RILEVAZIONE DEGLI EDIFICI INCONGRUI

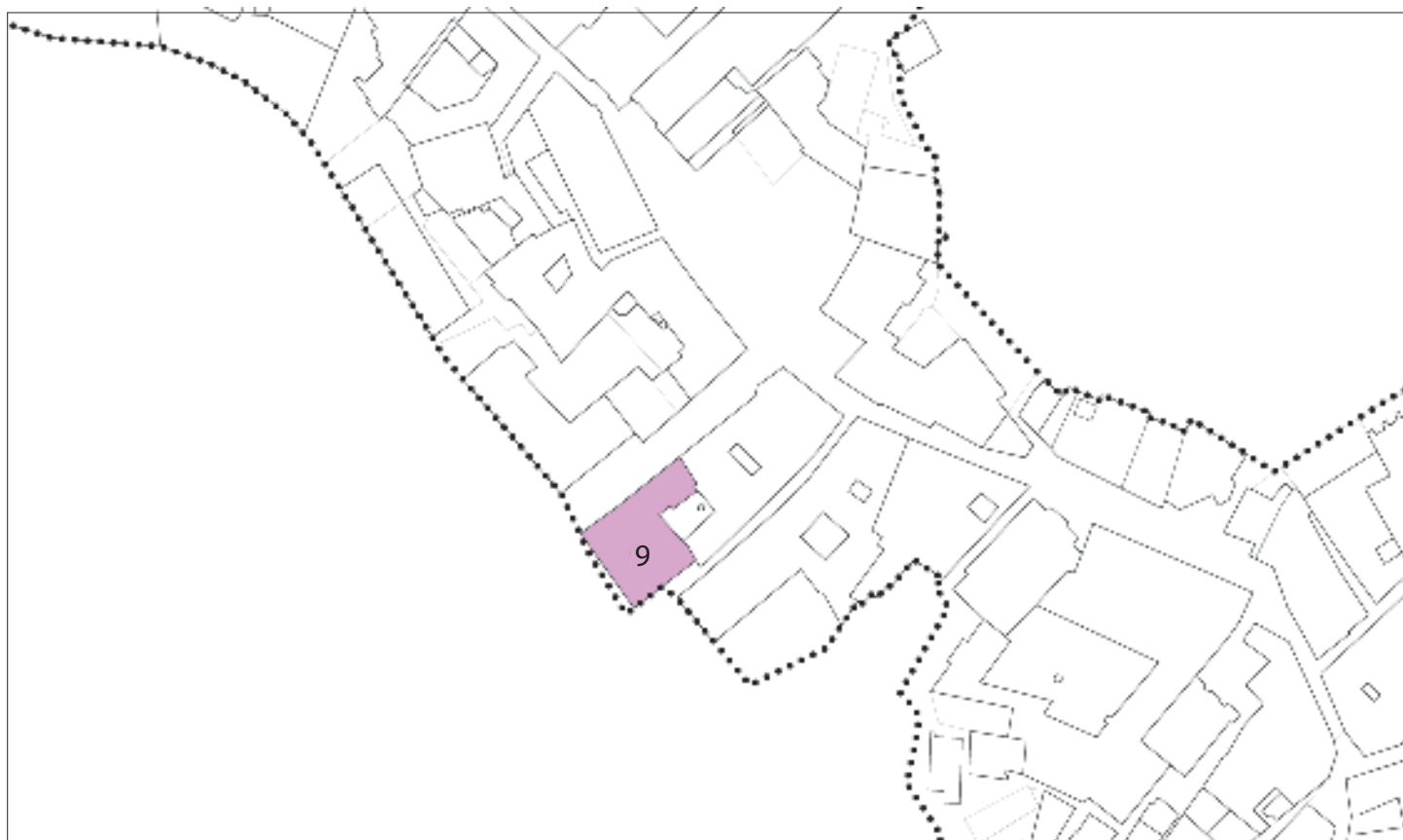
Scheda n°8



Piano Particolareggiato del Centro Storico

SCHEDA DI RILEVAZIONE DEGLI EDIFICI INCONGRUI

Scheda n°9



Piano Particolareggiato del Centro Storico

SCHEDA DI RILEVAZIONE DEGLI EDIFICI INCONGRUI

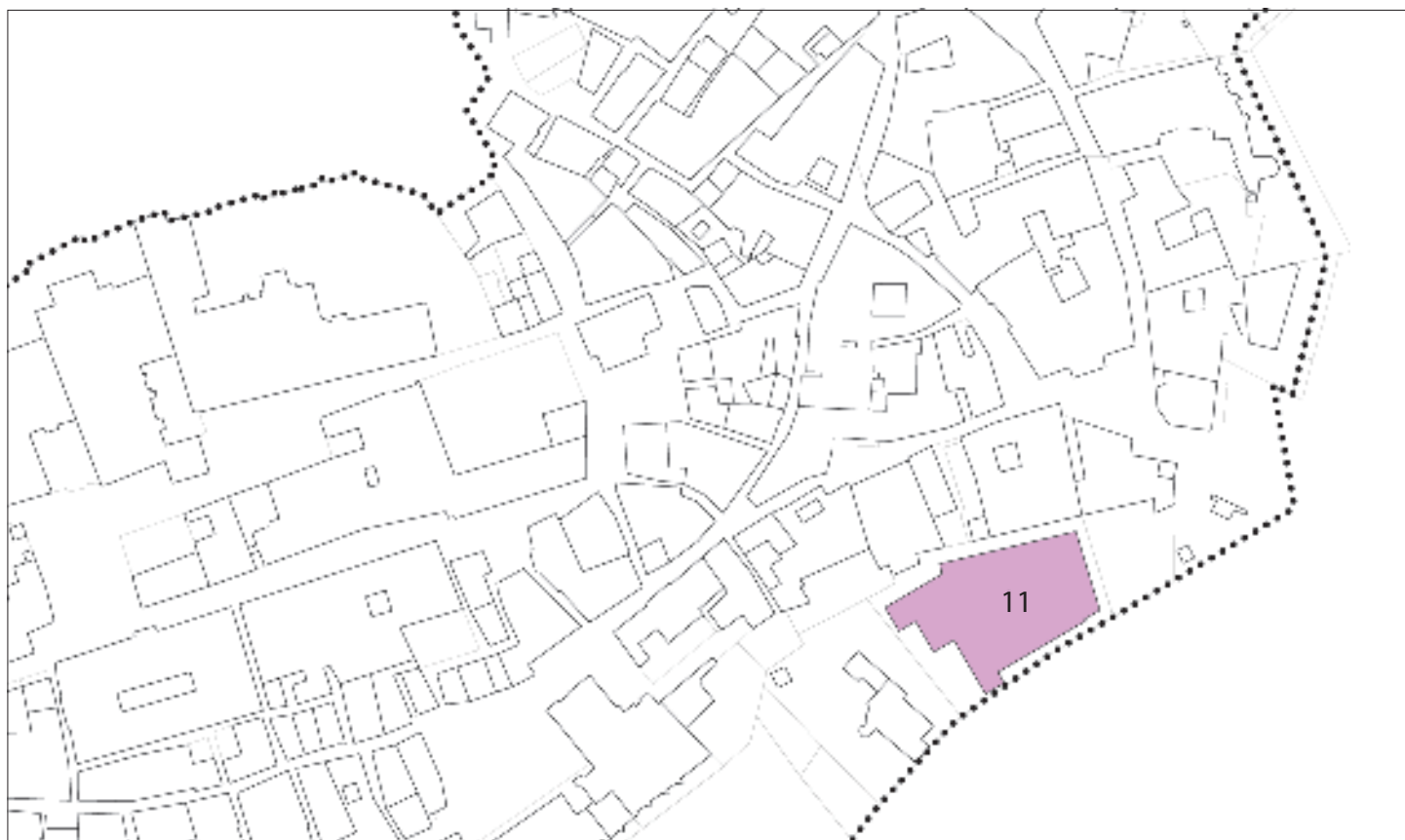
Scheda n°10



Piano Particolareggiato del Centro Storico

SCHEDA DI RILEVAZIONE DEGLI EDIFICI INCONGRUI

Scheda n°11



Piano Particolareggiato del Centro Storico

SCHEDA DI RILEVAZIONE DEGLI EDIFICI INCONGRUI

Scheda n°12



Piano Particolareggiato del Centro Storico

SCHEDA DI RILEVAZIONE DEGLI EDIFICI INCONGRUI

Scheda n°13



Piano Particolareggiato del Centro Storico

SCHEDA DI RILEVAZIONE DEGLI EDIFICI INCONGRUI

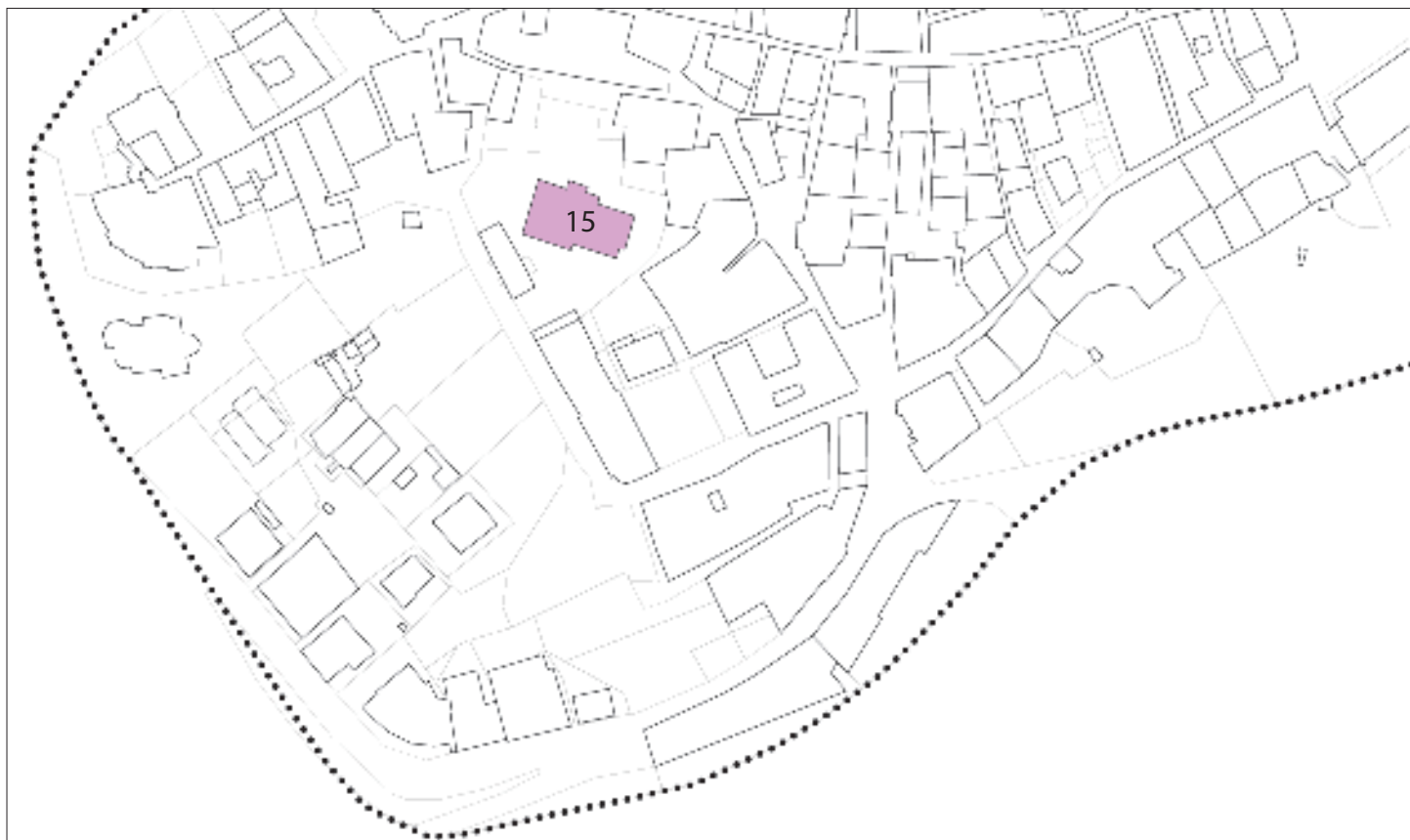
Scheda n°14



Piano Particolareggiato del Centro Storico

SCHEDA DI RILEVAZIONE DEGLI EDIFICI INCONGRUI

Scheda n°15



Piano Particolareggiato del Centro Storico

SCHEDA DI RILEVAZIONE DEGLI EDIFICI INCONGRUI

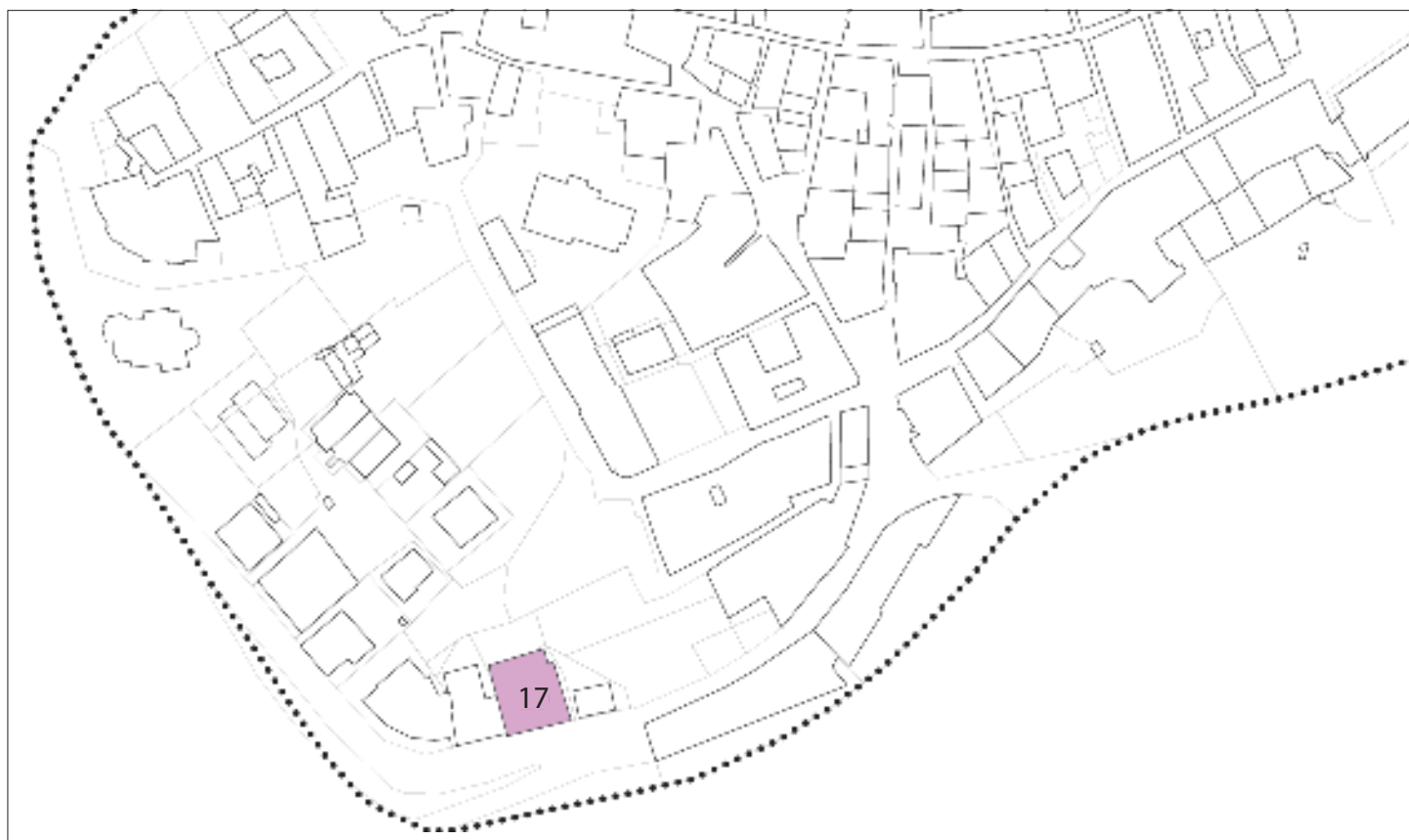
Scheda n°16



Piano Particolareggiato del Centro Storico

SCHEDA DI RILEVAZIONE DEGLI EDIFICI INCONGRUI

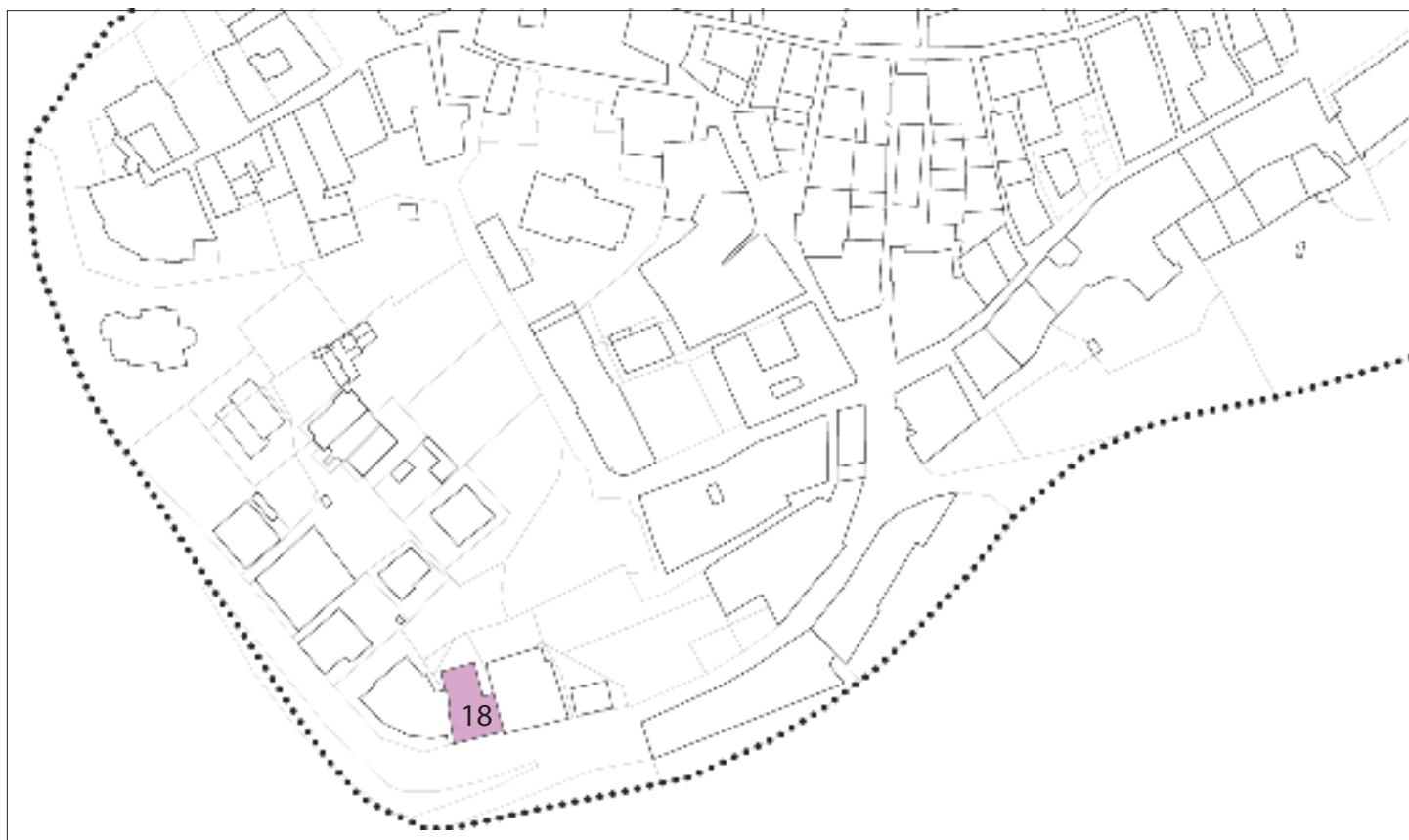
Scheda n°17



Piano Particolareggiato del Centro Storico

SCHEDA DI RILEVAZIONE DEGLI EDIFICI INCONGRUI

Scheda n°18



Piano Particolareggiato del Centro Storico

SCHEDA DI RILEVAZIONE DEGLI EDIFICI INCONGRUI

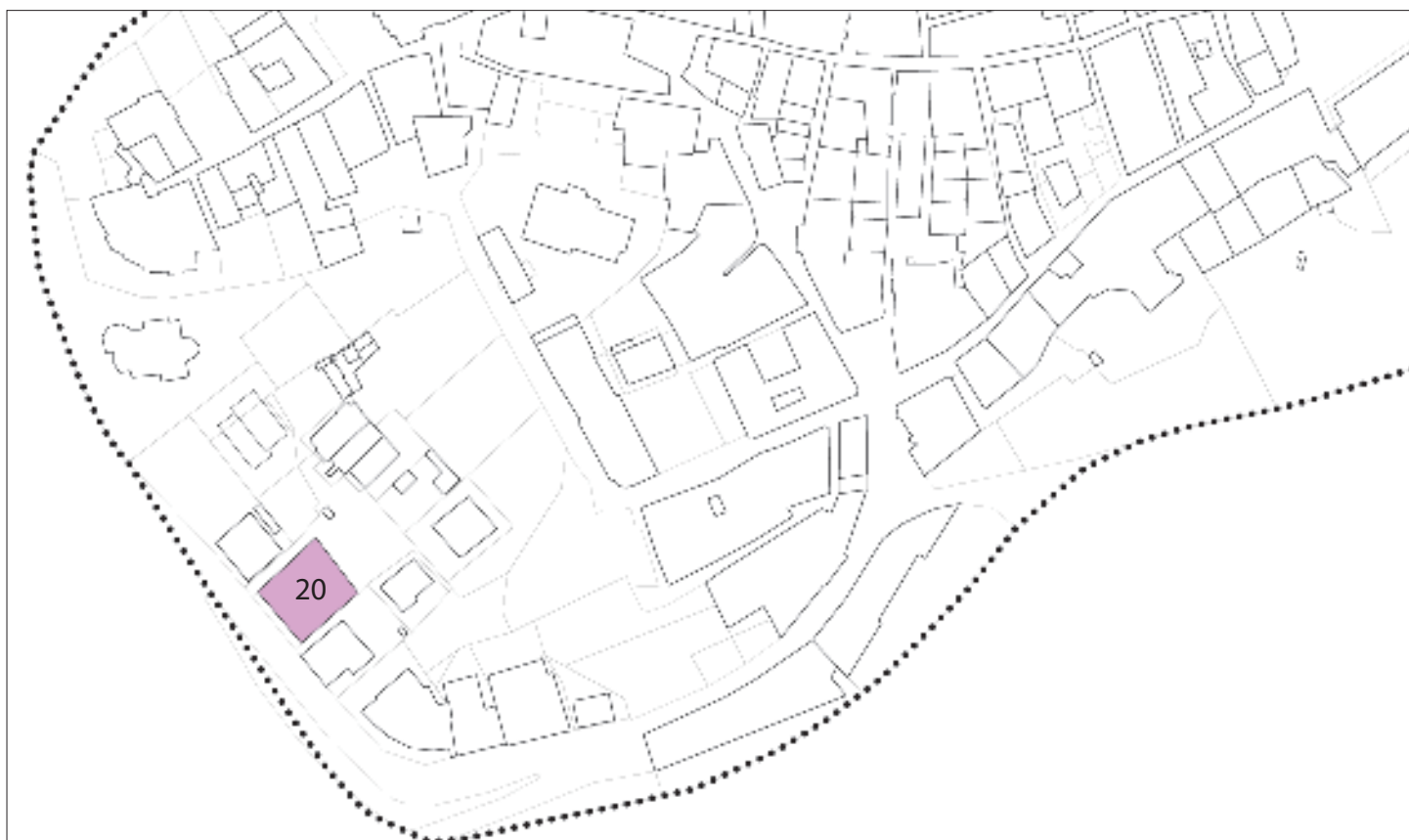
Scheda n°19



Piano Particolareggiato del Centro Storico

SCHEDA DI RILEVAZIONE DEGLI EDIFICI INCONGRUI

Scheda n°20



Piano Particolareggiato del Centro Storico

SCHEDA DI RILEVAZIONE DEGLI EDIFICI INCONGRUI

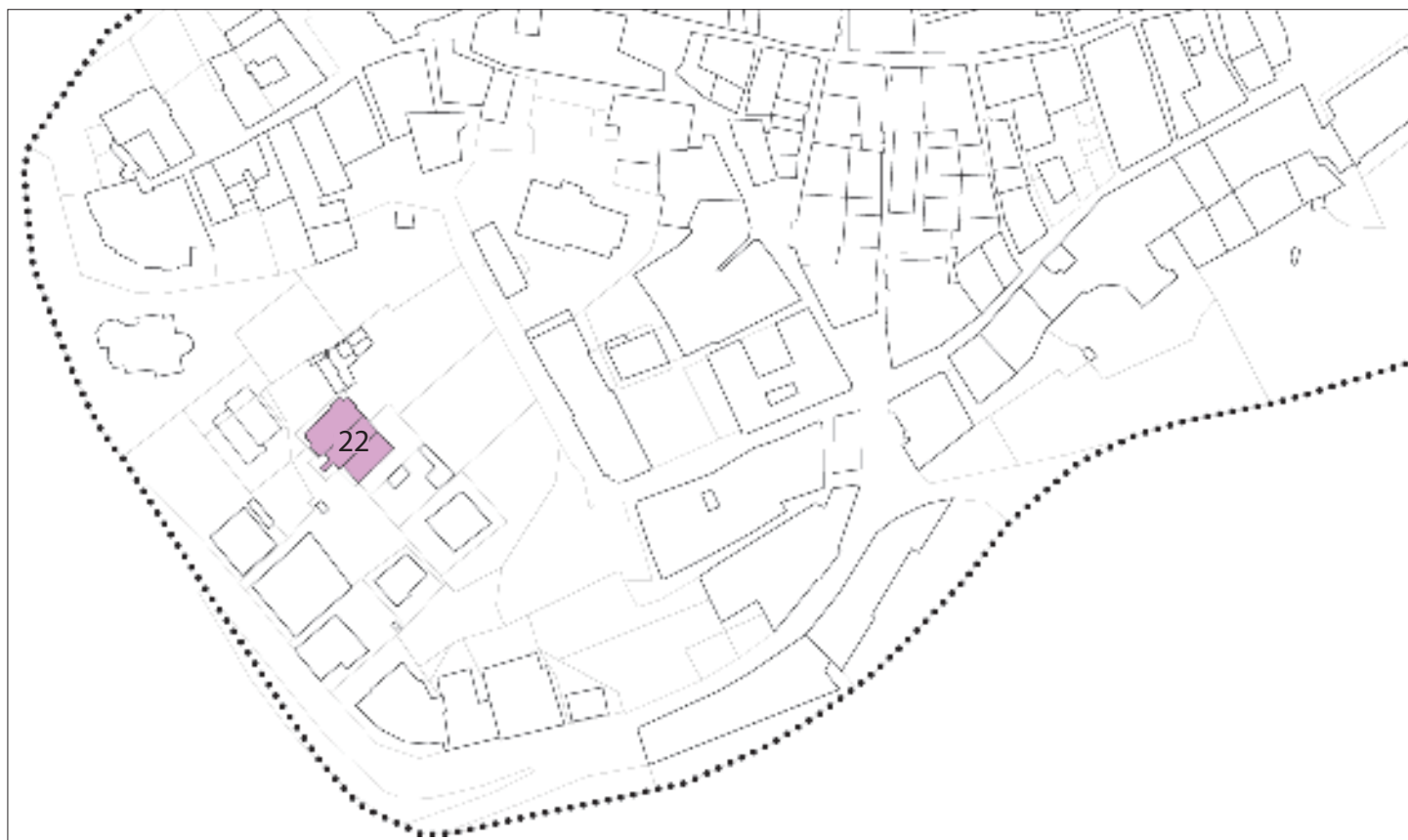
Scheda n°21



Piano Particolareggiato del Centro Storico

SCHEDA DI RILEVAZIONE DEGLI EDIFICI INCONGRUI

Scheda n°22



Piano Particolareggiato del Centro Storico

SCHEMA DI RILEVAZIONE DEGLI EDIFICI INCONGRUI

Scheda n°23



Piano Particolareggiato del Centro Storico

SCHEDA DI RILEVAZIONE DEGLI EDIFICI INCONGRUI

Scheda n°24

